
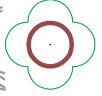

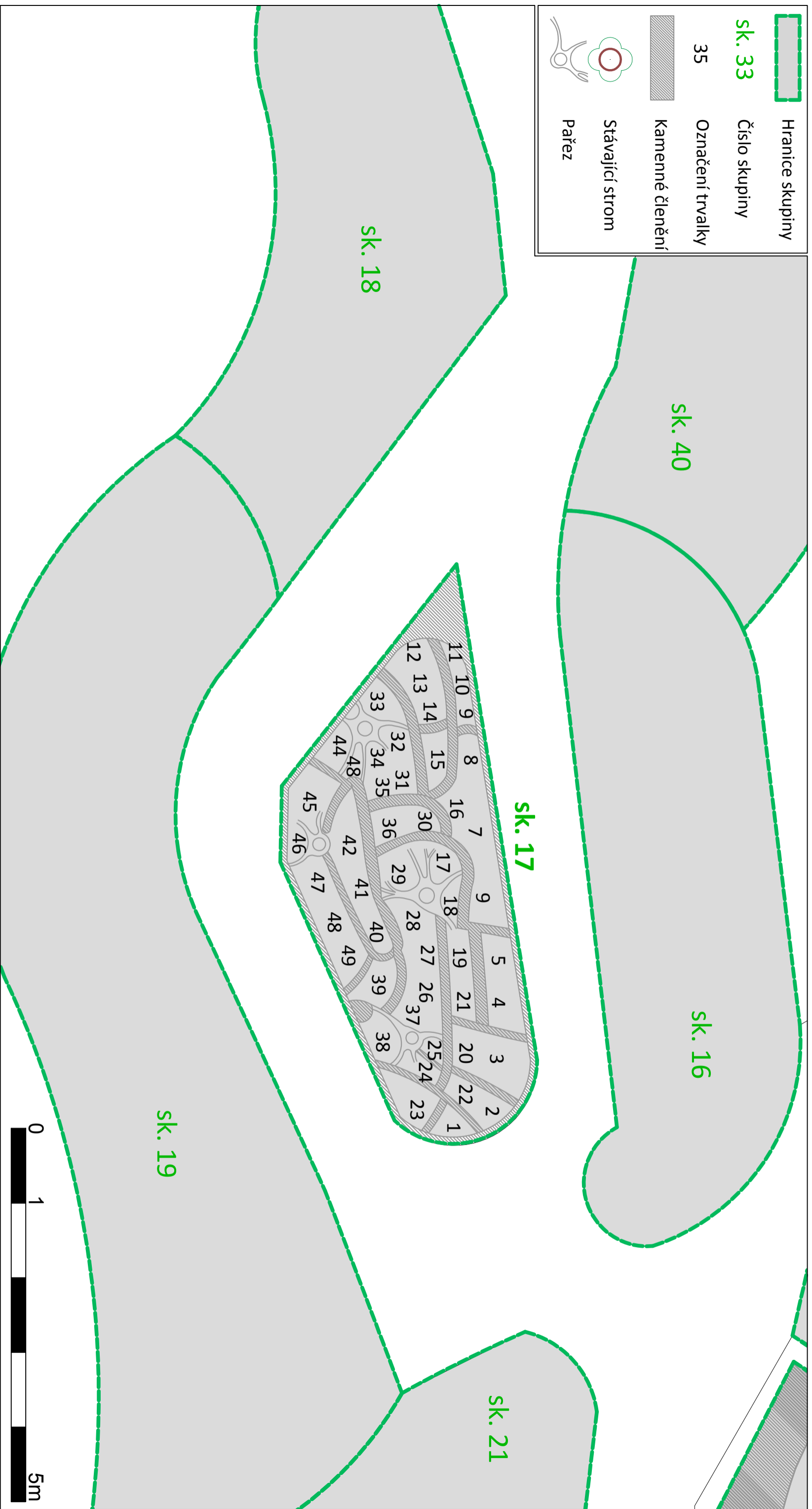

	Hranice skupiny
sk. 33	Číslo skupiny
35	Označení tvalky
	Kamenné členění
	Stávající strom
	Pařez



A. 3 Historické výsadby na alpinu v aktuálním mapovém podkladu – taxonomické složení jednotlivých skupin - skupina 17



Výzkumný ústav Silva Taroucy pro krajinu a okrasné zahradnictví, v.v.i.
 Květnové náměstí 391, 252 43 Průhonice
 Adam Baroš, Ivana Barošová, Vendula Krausová, Markéta Šantrůčková
 kontaktní email: barosova@vukoz.cz
 Mapový podklad: Geodetické zaměření Bečovské botanické zahrady 2016

Výstup byl zpracován v rámci řešení projektu výzkumu a vývoje
 Ministerstva kultury ČR Program Národní a kulturní identity (NAKI)
 DG16P02M027: Průhonice jako zahradnický fenomén – více než stoletá
 tradice introdukce, šlechtění a použití okrasných bylin.



1:50